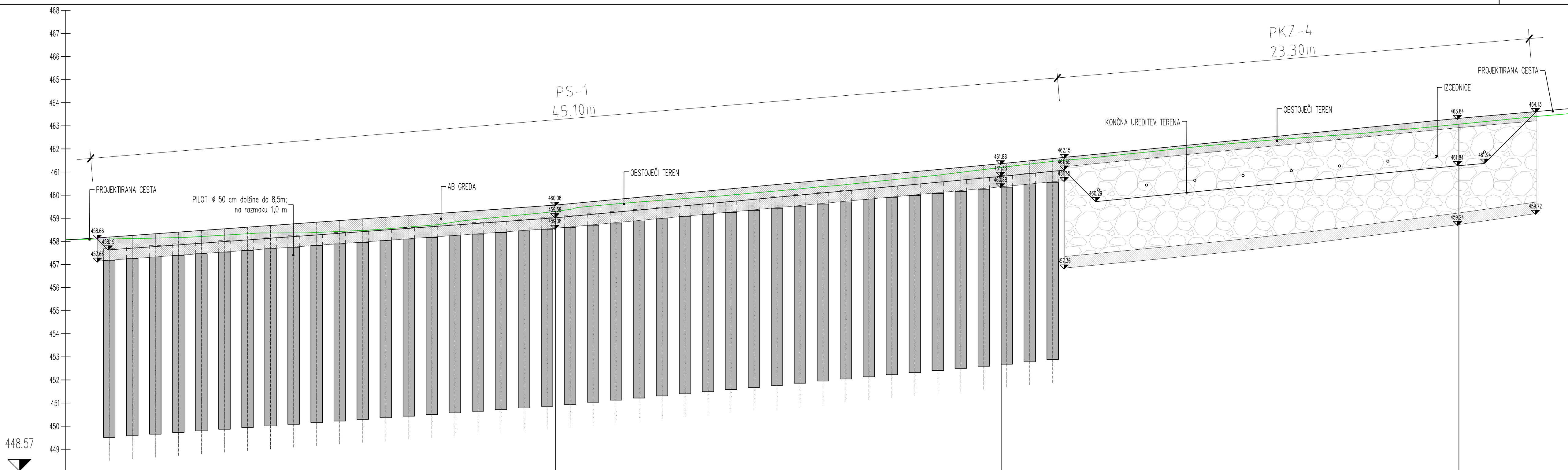

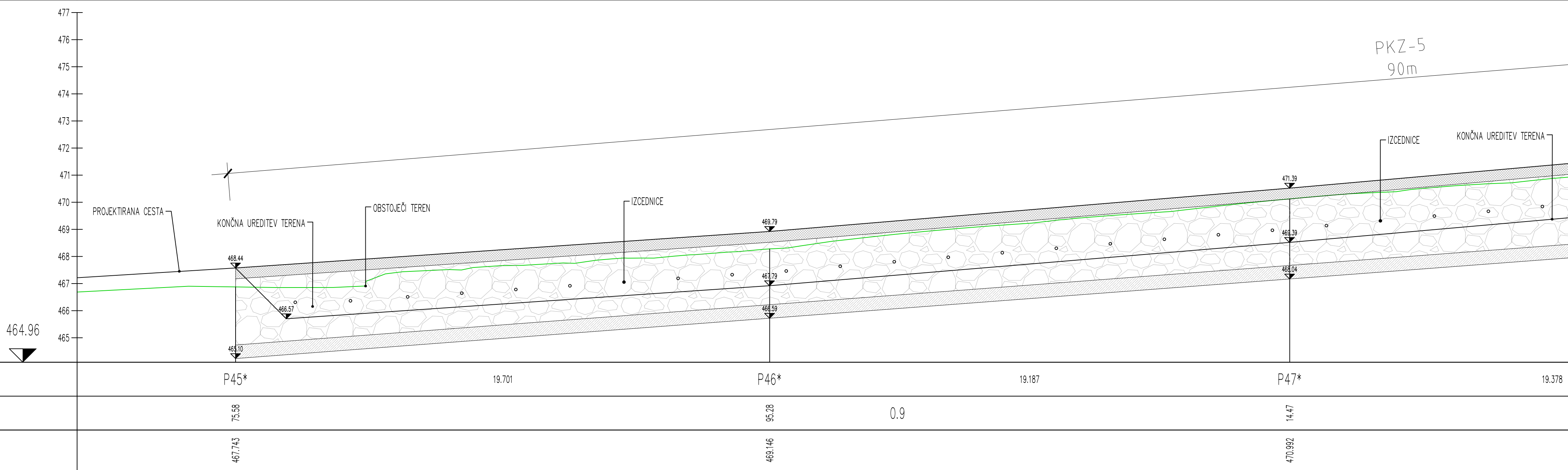


AC&P  
034-25 Sveta Neža (Planica v Drenu).indd.png

0.300 x 0.594 = 0.182 m2



OZNAKE PROFILOV	P40*	19.295	P41*	19.773	P42*
STACIONAŽE	72.66		91.96	0.8	11.73
KOTE TERENA	459.009		461.715		463.134



OZNAKE PROFILOV	19.378	P48*	20.098	P49*
STACIONAŽE		53.85		53.94
KOTE TERENA		472.463		474.177

Sanacija LC 377261 (Bobner – Sv. Neža); ID 1443870, po neurju in poplavah 4. avgust 2023

42 VZDOLŽNI PROFIL  
Vzdolžni profil PS-1, PKZ-4, PKZ-5

merilo: 1 : 100

	MESTNA OBČINA SLOVENJ GRADEC ŠOLSKA ULICA 5, 2380 SLOVENJ GRADEC	AC&P inženirski biro d.o.o. podjetje za geotekstilno, infrastrukturo in naravne tovarniške c. 26, 5270 ajbovčina   +386(0)5 8500740   info@acap.si	
vodja projekta:	ANDRAŽ CEKET, univ.dipl.inž.grad.	IŽS PI G-2435	
posredni inženir:	ANDRAŽ CEKET, univ.dipl.inž.grad.	IŽS PI G-2435	
izdelal:	ANDREJ BRICMAN, dipl.inž.geol. (UNI)		
investitor:	Mestna občina Slovenj Gradec, Šolska ulica 5, 2380 Slovenj Gradec		
vrsta projekta:	IZN		
vrsta načrta:	2.1 Načrt ceste		
naziv objekta:	Sanacija LC 377261 (Bobner – Sv. Neža); ID 1443870, po neurju in poplavah 4. avgust 2023		
vrstna risba:	42 VZDOLŽNI PROFIL Vzdolžni profil PS-1, PKZ-4, PKZ-5		
datum:	8. projekta	8. načrta	8. risbe:
Po recenziji, 12.2025	034-25	034-25-21	1 : 100
			<b>G.242.3</b>